DECRETO Nº. 436/2015

Súmula:- Declara de *Utilidade Pública*, os lotes 110-A, 81, 82-A, 82-B-1 e 83-REM/1 - Gleba Patrimônio Apucarana no Jardim Texas, para fins de construção de dissipadores de energia, conforme especifica e dá outras providências.

O PREFEITO DO MUNICÍPIO DE APUCARANA, ESTADO DO PARANÁ, Dr. CARLOS ALBERTO GEBRIM PRETO, NO USO DAS ATRIBUIÇÕES QUE LHE SÃO CONFERIDAS PELA LEI ORGÂNICA DO MUNICÍPIO.

D E C R E T A:-

Art. 1º. Fica declarada de *Utilidade Pública*, não edificante, consoante o Decreto-Lei nº 3.365, de 21/06/1941 e suas alterações, para fins de construção dissipadores de energia, partes dos **Lotes 110-A, 81, 82-A, 82-B-1 e 83-REM/1,** conforme abaixo descritas, bem como as benfeitorias que porventura possam existir sobre os mesmos, a saber:-

LOCALIDADE:- Gleba Patrimônio Apucarana - Jardim Texas

ÁREA:- 393,42m² (trezentos e noventa e três metros e quarenta e dois decímetros quadrados).
DESCRIÇÃO DA ÁREA:- *"Inicia-se no ponto 1 com as coordenadas X=452417,4948 e Y=7397179,931; deste ponto segue 10,12 metros para o ponto 2 com as coordenadas X=452406,3612 e Y=7397176,96; seguindo 43,15 metros para o ponto 3 com as coordenadas X=452401,8239 e Y=7397219,685; deste segue 11,45 metros para o ponto 4 com as coordenadas X=452412,6135 e Y=7397215,46; e finalmente seguindo 35,85 metros até o ponto de partida. Sistema UTM WGS 84."*

ÁREA:- 382,91 m² (trezentos e oitenta e dois metros e noventa e um decímetros quadrados).
DESCRIÇÃO DA ÁREA:- *"Inicia-se no ponto 1 com as coordenadas X=451774,9289 e Y=7397224,6625; deste ponto segue 10,20 metros para o ponto 2 com as coordenadas X=451767,07 e Y=7397231,1533; seguindo 39,11 metros para o ponto 3 com as coordenadas X=451798,69 e Y=7397207,05; deste segue 10,14 metros para o ponto 4 com as coordenadas X=451806,39 e Y=7397214,45; e finalmente seguindo 38,08 metros até o ponto de partida. Sistema UTM WGS 84."*

Art. 2º. Revogam-se as disposições em contrário, entrando o presente Decreto em vigor na data de sua publicação.

Município de Apucarana, em 19 de agosto de 2015.

Dr. Carlos Alberto Gebrim Preto
(Beto Preto)
Prefeito Municipal

RESIDENCIAL JARDIM TEXAS

GLEBA PATRIMÔNIO APUCARANA,
MUNICÍPIO E COMARCA DE APUCARANA–PR
LOTES 110–A, 81, 82–A, 82–B–1 e 83–REM/1

TERRENO PARA DISSIPADOR DE ENERGIA 01

ÁREA: 393,42m²

SEM ESCALA

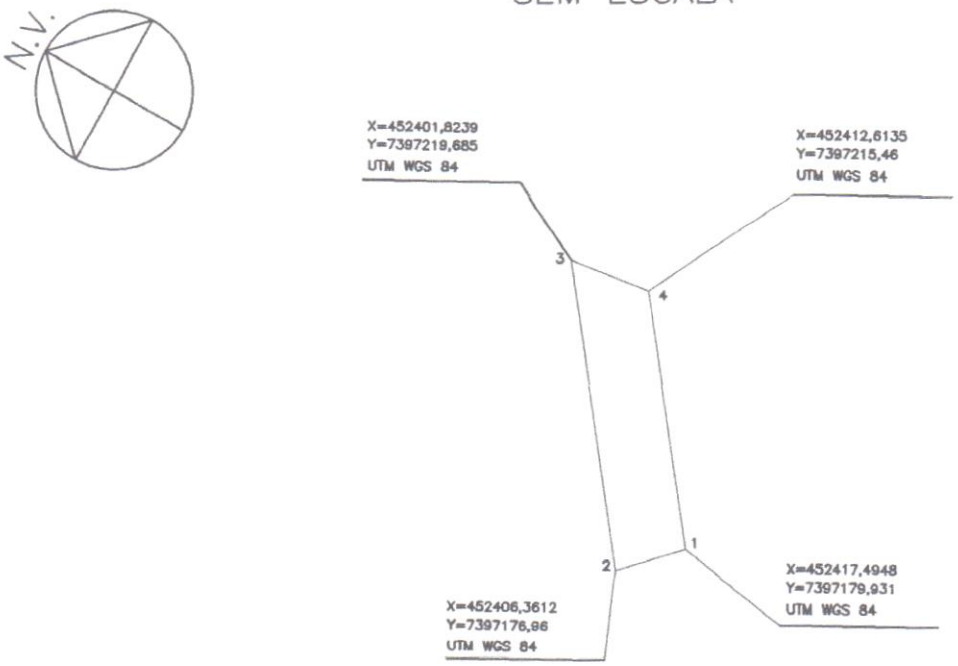

MEMORIAL DESCRITIVO

Inicia–se no ponto 1 com as coordenadas X=452417,4948 e Y=7397179,931; deste ponto segue 10,12 metros para o ponto 2 com as coordenadas X=452406,3612 e Y=7397176,96; seguindo 43,15 metros para o ponto 3 com as coordenadas X=452401,8239 e Y=7397219,685; deste segue 11,45 metros para o ponto 4 com as coordenadas X=452412,6135 e Y=7397215,46; e finalmente seguindo 35,85 metros até o ponto de partida. Sistema UTM WGS 84.

Responsável Técnico
CARLOS ADRIANO VITTI
Eng. Civil – CREA PR 113010/D

Proprietário
LOTEADORA ASSAI S/S LTDA
CNPJ:07.267.254/0001–10

RESIDENCIAL JARDIM TEXAS

GLEBA PATRIMÔNIO APUCARANA,
MUNICÍPIO E COMARCA DE APUCARANA–PR
LOTES 110–A, 81, 82–A, 82–B–1 e 83–REM/1

TERRENO PARA DISSIPADOR DE ENERGIA 02

ÁREA: 382,91m²

SEM ESCALA

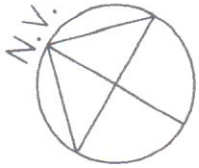

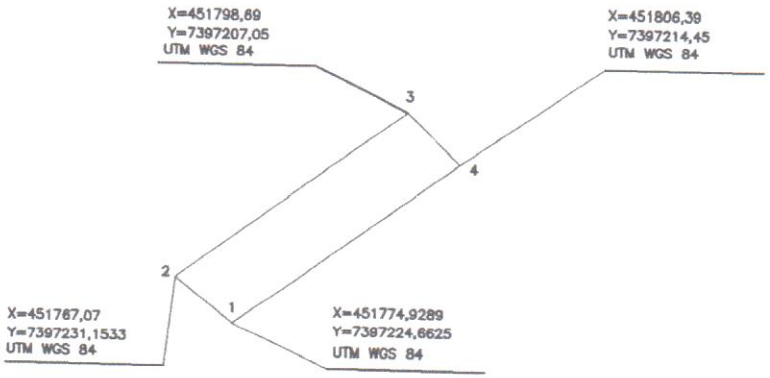

MEMORIAL DESCRITIVO

Inicia–se no ponto 1 com as coordenadas X=451774,9289 e Y=7397224,6625; deste ponto segue 10,20 metros para o ponto 2 com as coordenadas X=451767,07 e Y=7397231,1533; seguindo 39,11metros para o ponto 3 com as coordenadas X=451798,69 e Y=7397207,05; deste segue 10,14 metros para o ponto 4 com as coordenadas X=451806,39 e Y=7397214,45; e finalmente seguindo 38,08 metros até o ponto de partida. Sistema UTM WGS 84.

Responsável Técnico
CARLOS ADRIANO VITTI
Eng. Civil – CREA PR 113010/D

Proprietário
LOTEADORA ASSAI S/S LTDA
CNPJ:07.267.254/0001–10